


DINÂMICA 2

BLOCO  
TEMÁTICO 1

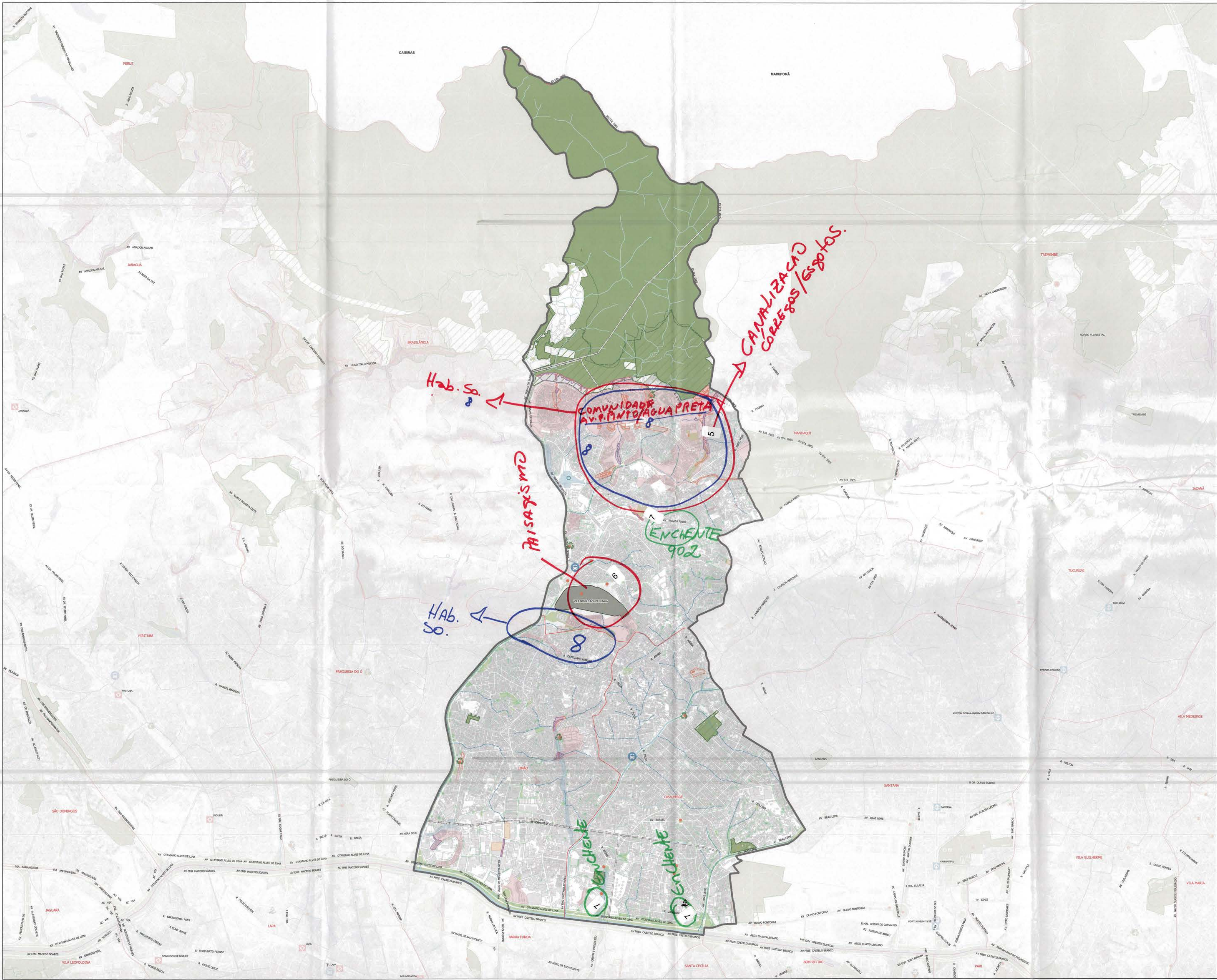
SANEAMENTO AMBIENTAL  
MEIO AMBIENTE  
HABITAÇÃO  
INFRAESTRUTURA

GRUPO



para preenchimento do  
facilitador durante a dinâmica


SUBPREFEITURA  
CASA VERDE/  
CACHOEIRINHA



- AÇÕES PROGRAMA DE METAS**
- Meio Ambiente
- HABITAÇÃO**
- Área de Risco Hidrológico
  - Área de Risco Geológico
  - Favelas (ZEIS-1)
  - Cortiços, imóveis ociosos, subutilizados (ZEIS-3)
- SANEAMENTO AMBIENTAL**
- Cursos d'água canalizado subterrâneo
  - Área com Ameaça de Inundação
  - Piscinões
  - Ecoponto
  - Entrega Voluntária
  - Centro triagem Cooperativa ou Mecanizada
  - Linha de alta tensão
- MEIO AMBIENTE**
- Parques e UGS Existentes
  - Parques propostos (Mapa 5 PDE)
  - Arborização Viária
- ELEMENTOS DE BASE**
- Ônibus: Terminal Existente
  - Limites Municipais
  - Subprefeituras
  - Distritos
  - Quadra
  - Cursos d'água a céu aberto, lagos e reservatório
  - Cemitérios
  - Prças, Largos e Canteiros

## BLOCO TEMÁTICO 2

MOBILIDADE  
EQUIPAMENTOS SOCIAIS  
DESENV. ECONÔMICO  
PATRIMÔNIO CULTURAL



**SUBPREFEITURA  
CASA VERDE/  
CACHOEIRINHA**

### AÇÕES PROGRAMA DE METAS


-  Desenvolvimento Social e Equipamentos

 **Mobilidade**

## EQUIPAMENTOS

- Equipamentos de Assistência Social (rede básica e especial)
- Centros Esportivos (CE e CEEs)
- Bibliotecas, Espaços Culturais, Museus, Teatro/Cinema/Shows
- Educação (CEU, Educação Infantil, Ensino Fundamental e Médio, Ensino Técnico público)
- Hospitais e UBS

## MOBILIDADE

-  Ônibus: Terminal Existente  
 Corredor de Ônibus Existente

## PATRIMÔNIO CULTURAL

 Bens Tombados

DESENVOLVIMENTO ECO

Uso Predominante do Solo (60%)

☐ Armazéns e Depósitos

## Industrias

☐ Limites Municipais

 Subprefeitura

☐ Distritos☐ Quadras

Parques e UCs Existentes

Pratas, Largos e Canteiros

☐ Cemitérios

Age Group	Number of People
18-24	~100
25-34	~200
35-44	~300
45-54	~400
55-64	~500
65-74	~600
75-84	~550
85+	~450

Base cartográfica: PMSP, Mapa Digital de São

Elaboração: Secretaria Municipal de Urbanismo

Coordenadoria de Planejamento Urbano (PLANUR)

 **PREFEITURA DE**  
**SÃO PAULO**

 **SÃO PAULO**

---